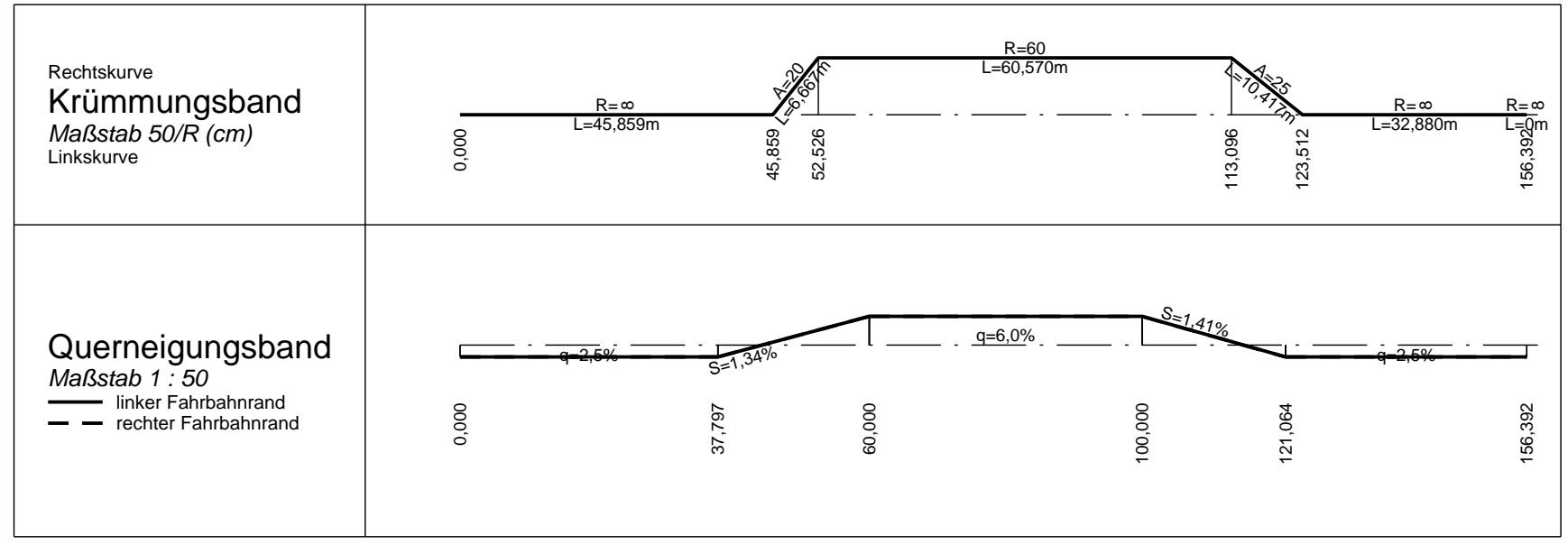
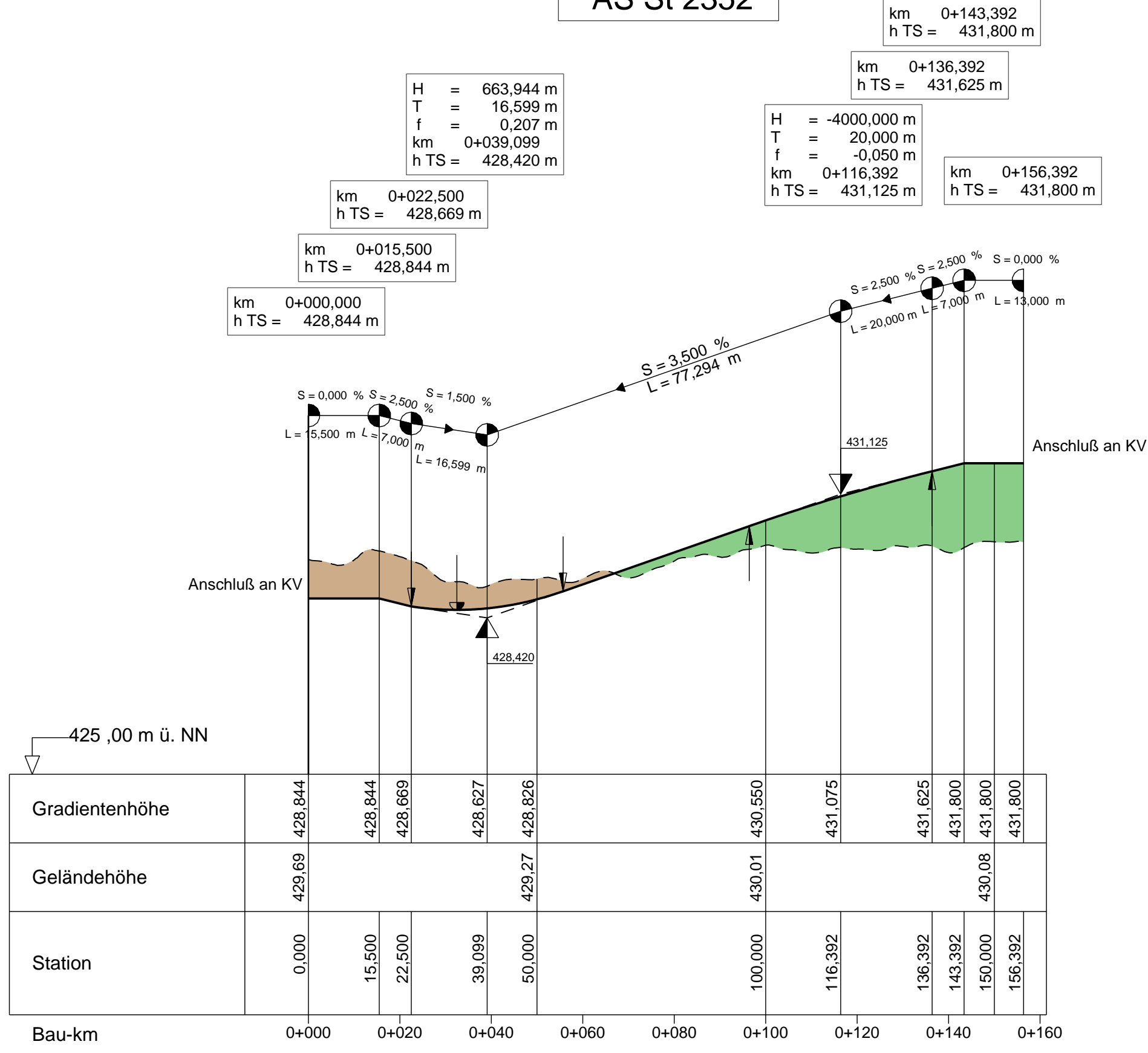
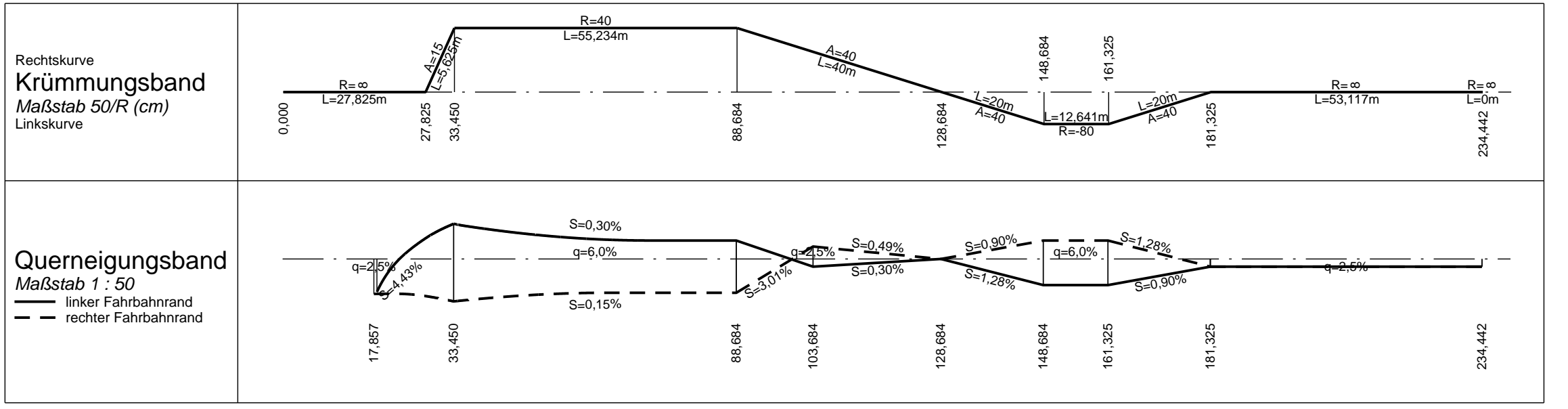
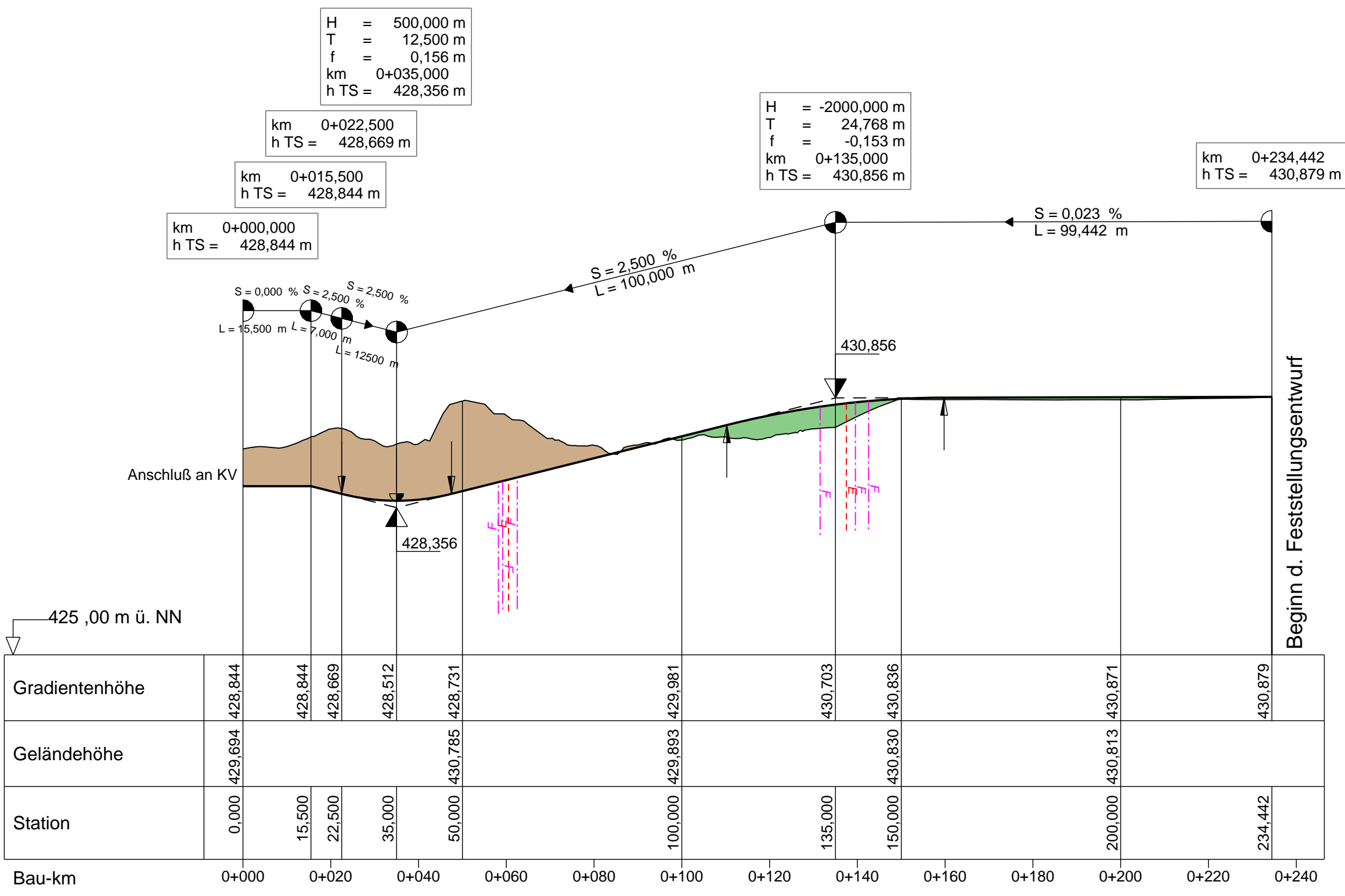


AS St 2352



MÜ 20



Legende:

- Gradientenhochpunkt
 - Gradiententiefpunkt
 - Ausrundungsbeginn Wanne / Ausrundungsende Kuppe
 - Damm
 - Einschnitt
- Neigungsbrechpunkt mit Angabe von:
 Bau-km
 Ausrundungshalbmesser
 Tangentenlänge
 Stichhöhe
 Höhe Tangentschnittpunkt
- Längsneigung und Abstand zum nächsten Neigungsbrechpunkt

Darstellung 10-fach überhöht

Staatliches Bauamt Rosenheim
 Wittelsbacherstraße 11
 83022 Rosenheim
 Tel.: 08031/394-0, Fax: 08031/394-2169, E-Mail: poststelle@stbaro.bayern.de

bearbeitet:	Dez. 17	Bauer
gezeichnet:	Dez. 17	Weigle
geprüft:	Dez. 17	Weber
Projekt:	L2091_Puerten	

Nr.	Art der Änderung	Datum	Zeichen

Feststellungsentwurf

Straßenbauverwaltung Freistaat Bayern
Staatliches Bauamt Rosenheim
 St 2091/240/0,630 - St 2091/280/0,450
 Straße / Abschn.-Nr. / Station: St 2352/200/0,135 - St 2352/220/0,490
 PROJIS-Nr.:
 Unterlage / Blatt-Nr.: 6.3
Höhenplan
 AS St 2352 / MÜ 20
 Maßstab: 1 : 1000/100

St 2091 Ampfing - Kraiburg a. Inn
Höhenfreimachung Pürtener Kreuzung und BÜ-Beseitigung
 St 2091 Bau-km 0+000 - 1+190
 St 2352 Bau-km 0+000 - 0+700

aufgestellt:
 Staatliches Bauamt Rosenheim
 Rehm, Baudirektor
 Rosenheim, den 12.1.2018

Planfestgestellt mit Beschluss der Regierung von Oberbayern
 Az.: ROB-4354.3-16-2
 München, 30.12.2019
 gez. Ippisch
 Regierungsrat